CỘNG HÒA XÃ HỘI CHỦ NGHĨA VIỆT NAM
Độc lập - Tự do - Hạnh phúc

ĐƠN ĐĂNG KÝ ĐẤT ĐAI, TÀI SẢN GẮN LIỀN VỚI ĐẤT

Kính gửi: UBND xã Chiềng Sinh, tỉnh Điện Biên

1. Người sử dụng đất, chủ sở hữu tài sản gắn liền với đất, người quản lý đất:

a) Tên tổ chức [2]: CÔNG AN TỈNH ĐIỆN BIÊN

b) Giấy tờ nhân thân/pháp nhân [3]: Quyết định số 24/2004/QĐ-BCA(X13) ngày 08/01/2004 của Bộ Công an về việc thành lập Công an tỉnh Điện Biên

c) Địa chỉ [4]: Số 312, Đường Võ Nguyên Giáp, Tổ dân phố Hoa Ban, phường Điện Biên Phủ, tỉnh Điện Biên

d) Điện thoại liên hệ: 0215.2489.296 Hộp thư điện tử (nếu có):

2. Thửa đất đăng ký *(người sử dụng đất là tổ chức thì không phải kê khai mục này)*:

(Trường hợp đăng ký nhiều thửa đất nông nghiệp mà không đề nghị cấp Giấy chứng nhận hoặc đề nghị cấp chung một Giấy chứng nhận cho nhiều thửa đất nông nghiệp thì không kê khai các nội dung tại Mục này mà chỉ ghi tổng số thửa và kê khai từng thửa đất theo Mẫu số 15b)

a) Thửa đất số: 01; 2.2. Tờ bản đồ số: Mảnh trích đo địa chính số 102-2026

b) Địa chỉ [5]: Bản Nà Sáy 2, Xã Chiềng Sinh, tỉnh Điện Biên

c) Diện tích [6]: 1.599,7m^2; sử dụng chung: 0 m^2; sử dụng riêng: 1.599,7m^2.

d) Sử dụng vào mục đích[7]: Đất An ninh (CAN); Trụ sở Công an xã Chiềng Sinh, từ thời điểm: .....

d) Thời hạn đề nghị được sử dụng đất[8]: Lâu dài

e) Nguồn gốc sử dụng đất[9]: Nhận điều chuyển tài sản là quyền sử dụng đất theo Quyết định số 2919/QĐ-UBND ngày 24/12/2025 của UBND tỉnh Điện Biên.

g) Có quyền hoặc hạn chế quyền đối với thửa đất liền kề số ....., tờ bản đồ số ....., của ....., nội dung về quyền đối với thửa đất liền kề ..... [10].

3. Nhà ở, công trình xây dựng *(người sử dụng đất là tổ chức thì không phải kê khai mục này)*:

a) Loại nhà ở, công trình xây dựng [11]: .....

b) Diện tích xây dựng[12]: ..... m^2.

c) Diện tích sàn xây dựng/diện tích sử dụng [13]: .....m^2.

d) Sở hữu chung[14]: …… m^2, sở hữu riêng[14]: …….. m^2.

đ) Số tầng: …….. tầng; trong đó, số tầng nổi: …… tầng, số tầng hầm: ……tầng.

e) Nguồn gốc [15]: .....

g) Năm hoàn thành xây dựng[16]: .....

h) Thời hạn sở hữu đến [17]: .....

i) Cam kết về việc đủ điều kiện tồn tại nhà ở, công trình xây dựng[18]: □

4. Đề nghị của người sử dụng đất, chủ sở hữu tài sản gắn liền với đất: *(Đánh dấu ☑ vào ô lựa chọn)*

a) Đề nghị đăng ký đất đai, tài sản gắn liền với đất □

b) Đề nghị cấp Giấy chứng nhận □

c) Đề nghị ghi nợ tiền sử dụng đất *(đối với cá nhân)*

d) Đề nghị khác (nếu có): .....

5. Những giấy tờ nộp kèm theo[19]:

(1) Quyết định số 2919/QĐ-UBND ngày 24/12/2025 của UBND tỉnh Điện Biên về việc điều chuyển tài sản công là nhà, đất Trạm Quản lý bảo vệ rừng và vườn ươm cây giống xã Nà Sáy, huyện Tuần Giáo cũ của Ban Quản lý rừng phòng hộ, rừng đặc dụng thuộc Sở Nông nghiệp và Môi trường cho Công an tỉnh Điện Biên bố trí trụ sở làm việc Công an xã Chiềng Sinh.

(2) Mảnh trích đo bản đồ địa chính số 102-2026, hệ tọa độ VN2000 thuộc mảnh 388536-5-(2); 388536-5-(2) do Công ty TNHH Ánh Dương thực hiện ngày 20/8/2026 và được Phòng Kinh tế xã Chiềng Sinh xác nhận đo vẽ đúng hiện trạng ngày 03/9/2026 và phiếu xác nhận kết quả đo đạc hiện trạng thửa đất.

(3) Biên bản bàn giao, tiếp nhận tài sản công ngày 04/9/2026.

(4) Biên bản bàn giao đất trên thực địa ngày 04/9/2026

Chúng tôi xin cam đoan nội dung kê khai trên đơn là đúng sự thật, nếu sai chúng tôi hoàn toàn chịu trách nhiệm trước pháp luật.

Điện Biên, ngày 11 tháng 9 năm 2026

KT. GIÁM ĐỐC
PHÓ GIÁM ĐỐC

CỘNG HOÀ X... VIỆT NAM
CÔNG AN TỈNH ĐIỆN BIÊN

Đại tá Lù Minh Phương

CỘNG HÒA XÃ HỘI CHỦ NGHĨA VIỆT NAM

Độc lập - Tự do - Hạnh phúc

PHIẾU XÁC NHẬN KẾT QUẢ ĐO ĐẠC HIỆN TRẠNG THỬA ĐẤT

1. Thửa đất số: .....; Trích đo bản đồ địa chính số: .....; diện tích: 1599,7.... m2; loại đất: ..CAN hình thức sử dụng (chung, riêng): Riêng

2. Địa chỉ thửa đất: Bản Nà Sáy II, xã Chiềng Sinh, tỉnh Điện Biên.....

3. Tên người sử dụng đất, người quản lý đất: Công an tỉnh Điện Biên.....

4. Địa chỉ người sử dụng đất, người quản lý đất: Số 312, tổ dân phố Hoa Ban, phường Điện Biên Phủ

5. Giấy chứng nhận hoặc quyết định giao đất, cho thuê đất, cho phép chuyển mục đích sử dụng đất hoặc giấy tờ về quyền sử dụng đất (giấy tờ):

- Loại giấy tờ: .....
- Diện tích trên giấy tờ: ..... m^2 ; loại đất trên giấy tờ: .....

6. Tình hình thay đổi ranh giới thửa đất so với khi có giấy tờ:

Ranh giới không thay đổi, Sử dụng ổn định không tranh chấp.....

7. Đo đạc theo dự án (công trình):..Trụ sở làm việc Công an xã Chiềng Sinh.....

8. Đơn vị đo đạc: Công ty TNHH Áng Dương tỉnh Điện Biên.....

9. Sơ đồ thửa đất:

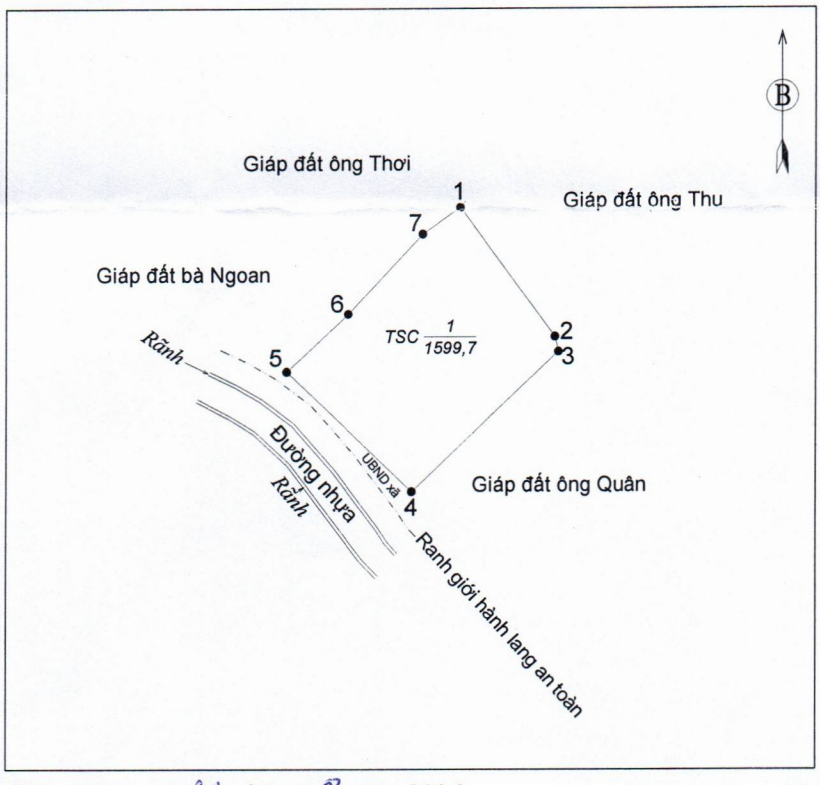

10. Tọa độ đỉnh thửa, kích thước cạnh:

Tọa độ đỉnh thửa			Kích thước cạnh(m)
Đỉnh	X (m)	Y (m)	
1	2386765,40	537425,22	32,58
2	2386739,05	537444,38	3,14
3	2386736,00	537445,10	41,01
4	2386707,65	537415,47	34,89
5	2386731,87	537390,35	17,07
6	2386743,65	537402,70	22,16
7	2386759,96	537417,69	9,29
1	2386765,40	537425,22	

Điện Biên, ngày 20. tháng 8. năm 2026

Cán bộ đo đạc

(Ký, ghi rõ họ tên)

Tuấn

Nguyễn Văn Tuấn

Mường Phăng, ngày 20 tháng 8. năm 2026

Người quản lý đất

Tôi ký tên dưới đây xác định các thông tin về thửa đất nêu ở Phiếu này là đúng với hiện trạng sử dụng đất

(Ký, ghi rõ họ tên)

CÔNG AN TỈNH ĐIỆN BIÊN

Đại tá Lù Minh Phương

CỘNG HÒA XÃ HỘI CHỦ NGHĨA VIỆT NAM
Độc lập - Tự do - Hạnh phúc

BẢN MÔ TẢ
RANH GIỚI, MỐC GIỚI THỬA ĐẤT
(Theo hiện trạng sử dụng)

Ngày 07 tháng 8 năm 2026, đơn vị đo đạc cùng với các bên liên quan và người dẫn đạc đã tiến hành xác định ranh giới, mốc giới thửa đất tại thực địa của (đơn vị):

Ban quản lý rừng phòng hộ, rừng đặc dụng

đang sử dụng đất tại: Bản Nà Sáy II, xã Chiềng Sinh, tỉnh Điện Biên

Sau khi xem xét hiện trạng về sử dụng đất và ý kiến thống nhất của người sử dụng đất liền kề, người quản lý đất liền kề, Đơn vị đo đạc và các bên liên quan đã xác định ranh giới, mốc giới sử dụng đất và lập bản mô tả ranh giới, mốc giới sử dụng đất như sau:

SƠ HỌA RANH GIỚI, MỐC GIỚI THỬA ĐẤT

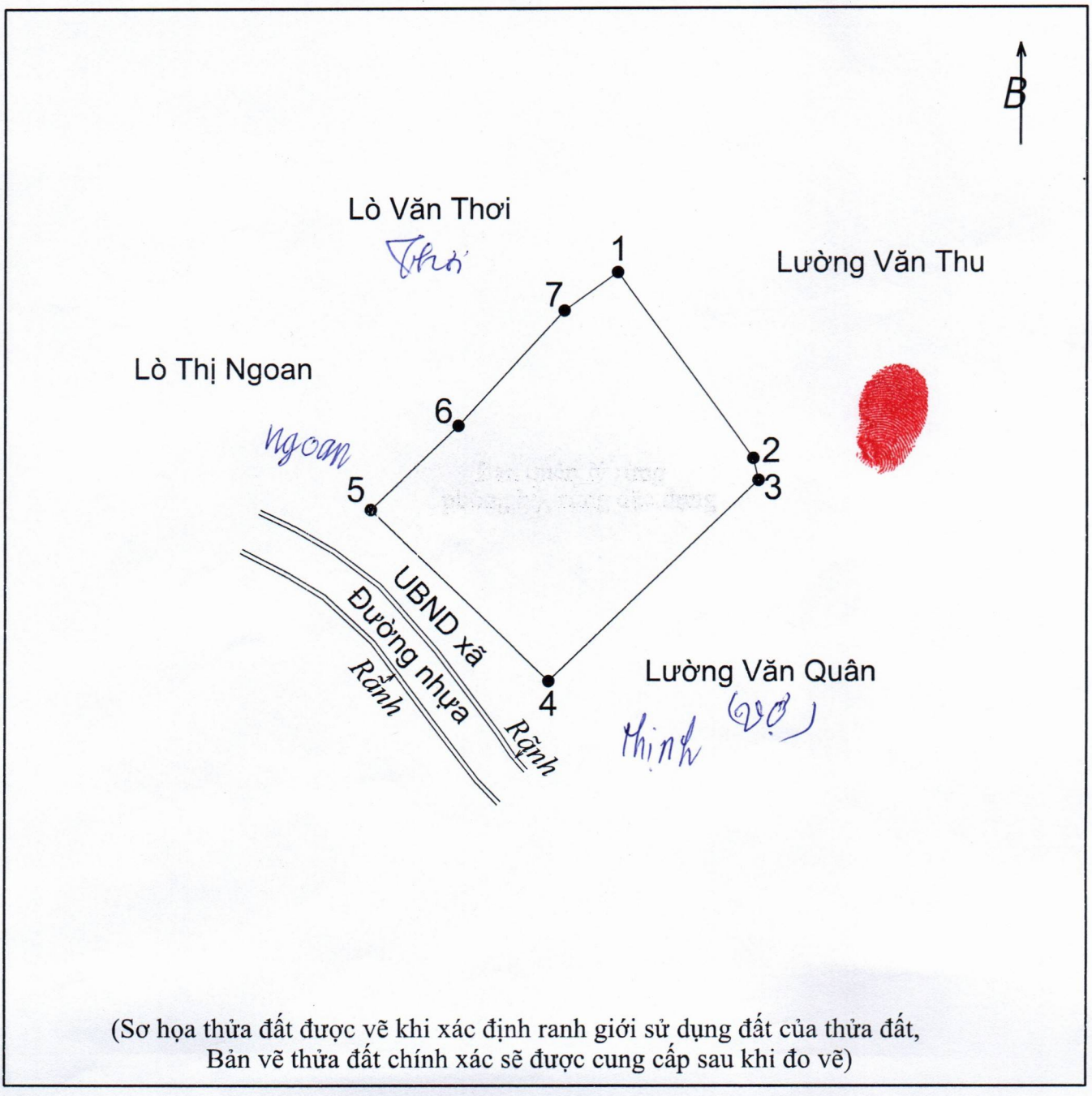

(Sơ họa thửa đất được vẽ khi xác định ranh giới sử dụng đất của thửa đất,
Bản vẽ thửa đất chính xác sẽ được cung cấp sau khi đo vẽ)

CỘNG HÒA XÃ HỘI CHỦ NGHĨA VIỆT NAM
Độc lập - Tự do - Hạnh phúc

PHIẾU XÁC NHẬN KẾT QUẢ ĐO ĐẠC HIỆN TRẠNG THỬA ĐẤT

1. Thửa đất số: .....; Trích đo bản đồ địa chính số: .....; diện tích: 1599,7.... m2; loại đất: ..CAN
hình thức sử dụng (chung, riêng): Riêng

2. Địa chỉ thửa đất: Bản Nà Sáy II, xã Chiềng Sinh, tỉnh Điện Biên.....

3. Tên người sử dụng đất, người quản lý đất: Công an tỉnh Điện Biên.....

4. Địa chỉ người sử dụng đất, người quản lý đất: Số 312, tổ dân phố Hoa Ban, phường Điện Biên Phủ

5. Giấy chứng nhận hoặc quyết định giao đất, cho thuê đất, cho phép chuyển mục đích sử dụng đất hoặc giấy tờ về quyền sử dụng đất (giấy tờ):

- Loại giấy tờ: .....
- Diện tích trên giấy tờ: ..... m² ; loại đất trên giấy tờ: .....

6. Tình hình thay đổi ranh giới thửa đất so với khi có giấy tờ:
Ranh giới không thay đổi, Sử dụng ổn định không tranh chấp.....

7. Đo đạc theo dự án (công trình):..Trụ sở làm việc Công an xã Chiềng Sinh.....

8. Đơn vị đo đạc: Công ty TNHH Áng Dương tỉnh Điện Biên.....

9. Sơ đồ thửa đất:

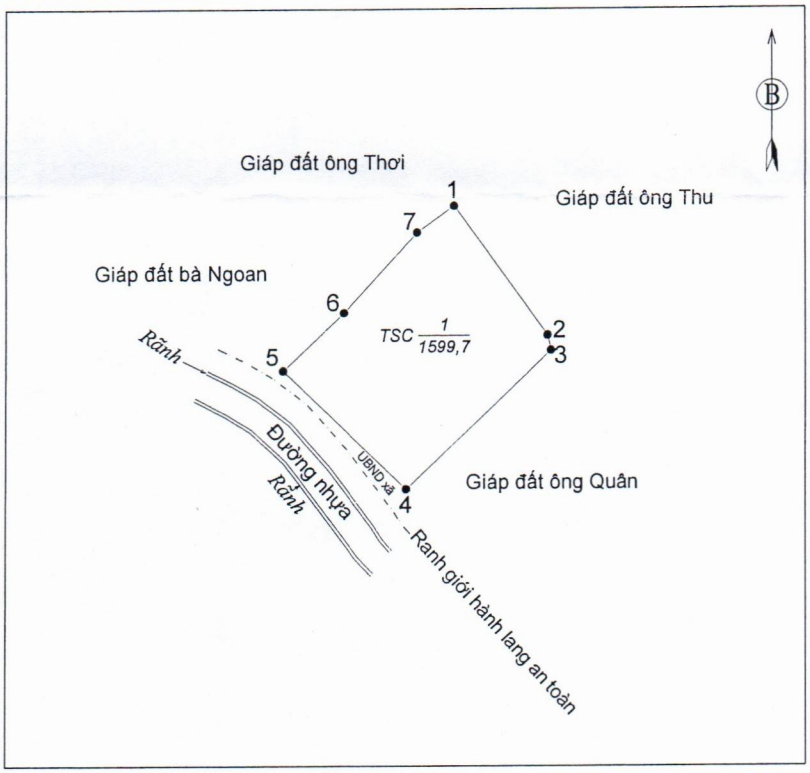

10. Tọa độ đỉnh thửa, kích thước cạnh:

Tọa độ đỉnh thửa			Kích thước cạnh(m)
Đỉnh	X (m)	Y (m)	
1	2386765,40	537425,22	
2	2386739,05	537444,38	32,58
3	2386736,00	537445,10	3,14
4	2386707,65	537415,47	41,01
5	2386731,87	537390,35	34,89
6	2386743,65	537402,70	17,07
7	2386759,96	537417,69	22,16
1	2386765,40	537425,22	9,29

Điện Biên, ngày 20 tháng 8 năm 2026
Cán bộ đo đạc
(Ký, ghi rõ họ tên)

Tuấn
Nguyễn Văn Tuấn

Mường Phăng, ngày 20 tháng 8 năm 2026
Người quản lý đất
Tôi ký tên dưới đây xác định các thông tin về thửa đất nêu ở Phiếu này là đúng với hiện trạng sử dụng đất
(Ký, ghi rõ họ tên)

CỘNG HÒA X.H.C.N VIỆT NAM
CÔNG AN TỈNH ĐIỆN BIÊN

Đại tá Lù Minh Phương

MÔ TẢ CHI TIẾT MỐC GIỚI. RANH GIỚI THỬA ĐẤT

Từ điểm 1 đến điểm 3: Là Cọc gỗ, sơn đỏ giáp đất ông Thu

Từ điểm 3 đến điểm 4: Điểm 4 Là Cọc gỗ, sơn đỏ giáp đất ông Quân;

Điểm 5 Là góc ngoài tường xây

Từ điểm 4 đến điểm 5: Là dấu sơn đỏ góc ngoài tường xây

Từ điểm 5 đến điểm 6: Điểm 6 Là dấu sơn đỏ giáp đất bà Ngoan

Từ điểm 6 đến điểm 7 đến điểm 1: Là sơn đỏ bên mép ngoài hàng rào sắt giáp đất ông Thơi

.....

Người sử dụng đất hoặc người quản lý đất liền kề ký xác nhận ranh giới.
mốc giới sử dụng đất:

STT	Tên người sử dụng đất. chủ quản lý đất liền kề	Đồng ý (Ký tên)	Không đồng ý	
			Lý do không đồng ý	*Ký tên*
1	Lò Thị Ngoan	Ngoan		
2	Lò Văn Thơi	Thơi		
3	Lường Văn Thu			
4	Lường Văn Quân (vợ)	Thịnh		
5	UBND xã	Nguyễn Khang Dũng		

Tình hình biến động ranh giới thửa đất (thời điểm có giấy tờ về quyền sử dụng đất hoặc thời điểm được cấp giấy chứng nhận trước đó) và tình hình tranh chấp đất đai: (Ghi có hay không có; tóm tắt các thay đổi nếu có):

Ranh giới không thay đổi, Sử dụng ổn định không tranh chấp. . . . . .

. . . . . .

Người quản lý đất	Người dẫn đạc	Cán bộ đo đạc
(Ký. ghi rõ họ tên)	*(Ký. ghi rõ họ tên)*	*(Ký. ghi rõ họ tên)*
KT. GIÁM ĐỐC PHÓ GIÁM ĐỐC	Nguyễn Khang Dũng	Tuấn
Phạm Quốc Huy		

SỞ NÔNG NGHIỆP VÀ MÔI TRƯỜNG T. ĐIỆN BIÊN
BAN QUẢN LÝ RỪNG PHÒNG HỘ, RỪNG ĐẶC DỤNG

CỘNG HÒA XÃ HỘI CHỦ NGHĨA VIỆT NAM
Độc lập - Tự do - Hạnh phúc

BIÊN BẢN
Kiểm tra hiện trạng, tình hình quản lý và sử dụng đất của Công an tỉnh Điện Biên

Hôm nay, vào lúc 08 giờ 10 phút ngày 13 tháng 11 năm 2026, tại thửa đất Công an tỉnh Điện Biên giao cho Công an xã Chiềng Sinh để xây dựng trụ sở làm việc, địa chỉ tại bản Nà Sáy II, xã Chiềng Sinh, tỉnh Điện Biên.

Phòng Kinh tế xã Chiềng Sinh chủ trì phối hợp cùng các đơn vị có liên quan tổ chức kiểm tra hiện trạng, tình hình quản lý sử dụng đất đối với thửa đất của Công an xã Chiềng Sinh, địa chỉ bản Nà Sáy II, xã Chiềng Sinh, tỉnh Điện Biên. Nội dung làm việc cụ thể như sau:

I. Thành phần

1. Đại diện UBND xã Chiềng Sinh

- Ông: Nguyễn Hồng Cường - Chức vụ: Phó chủ tịch UBND

2. Đại diện phòng Kinh tế xã Chiềng Sinh

- Ông: Nguyễn Khang Dũng - Chức vụ: Phó trưởng phòng;
- Bà: Nguyễn Thị Thương - Chức vụ: Chuyên viên;

3. Đại diện Công an tỉnh Điện Biên

- Ông: Phan Hồng Quang - Chức vụ: Trưởng phòng Hậu cần
- Ông: Nguyễn Thành Tâm - Chức vụ: Đội trưởng Đội XDDT

4. Đại diện các tổ chức, hộ gia đình giáp ranh với thửa đất

- Ông: Nguyễn Hồng Cường - Phó chủ tịch UBND xã Chiềng Sinh;
- Ông: Lò Văn Thơi - Hộ sử dụng đất giáp ranh;
- Ông: Lường Văn Thu - Hộ sử dụng đất giáp ranh;
- Bà: Lường Thị Ngoan - Hộ sử dụng đất giáp ranh;
- Bà: Lường Thị Thịnh - Hộ sử dụng đất giáp ranh;

II. Nội dung kiểm tra

Trên cơ sở đề nghị của Công an tỉnh Điện Biên về việc đề nghị đăng ký đất đai, tài sản gắn liền với đất, cấp Giấy chứng nhận quyền sử dụng đất, quyền sở hữu tài sản gắn liền với đất lần đầu cho tổ chức đang sử dụng đất. Đoàn kiểm tra tiến hành kiểm tra hiện trạng sử dụng đất, tình hình quản lý sử dụng đất đối với thửa đất của Công an tỉnh Điện Biên. Kết quả cụ thể như sau:

1. Về nguồn gốc sử dụng đất

Thửa đất xây dựng Trụ sở làm việc Công an xã Chiềng Sinh được xác định tại thửa đất số 01 TBĐ số 00; Mảnh trích đo địa chính số 102-2026 do Phòng Kinh tế xã Chiềng Sinh xác nhận ngày 03/09/2026 diện tích 1599,7 m^2.

Thửa đất Công an tỉnh Điện Biên sử dụng xây dựng Trụ sở làm việc Công an xã Chiềng Sinh được giao theo Quyết định số 1605/QĐ-UBND ngày 07/9/2009 của UBND tỉnh Điện Biên về việc giao đất cho BQL Rừng phòng hộ huyện Tuần Giáo để xây dựng Trạm quản lý, bảo vệ rừng và vườn ươm cây giống tại địa bàn bản Nà Sáy II, xã Nà Sáy, huyện Tuần Giáo; Quyết định số 2919/QĐ-UBND ngày 24/12/2025 của UBND tỉnh Điện Biên về việc điều chuyển tài sản công là nhà, đất Trạm quản lý bảo vệ rừng và vườn ươm cây giống xã Nà Sáy, huyện Tuần Giáo (cũ) của BQL rừng phòng hộ, rừng đặc dụng thuộc Sở Nông nghiệp và Môi trường cho Công an tỉnh Điện Biên; Quyết định số 2433/QĐ-UBND ngày 28/10/2026 của UBND tỉnh Điện Biên về điều chỉnh mộ số nội dung tại Quyết định số 2919/QĐ-UBND ngày 24/12/2025 của Chủ tịch UBND tỉnh Điện Biên, đến nay đơn vị sử dụng đất ổn định và không tranh chấp.

Thửa đất có giấy tờ quy định tại Điều 137 Luật Đất đai năm 2024.

2. Hiện trạng sử dụng đất

- Tại thời điểm kiểm tra, Công an tỉnh Điện Biên đang quản lý và sử dụng vào mục đích đất xây dựng Trụ sở làm việc Công an xã Chiềng Sinh với tổng diện tích 1.599,7 m^2, sử dụng ổn định và không có tranh chấp.

- Vị trí, ranh giới đúng theo Mảnh trích đo bản đồ địa chính số 102-2026 do Phòng Kinh tế xã Chiềng Sinh xác nhận ngày 03/9/2026.

+ Phía Đông giáp: Đất ông Lường Văn Quân;

+ Phía Tây giáp: Đất bà Lường Thị Ngoan;

+ Phía Nam giáp: Đất UBND xã;

+ Phía Bắc giáp: Đất ông Lò Văn Thơi, đất ông Lường Văn Thu.

- Tài sản trên đất gồm: 02 dãy nhà làm việc cấp IV 01 tầng, 01 nhà bếp, 01 WC và các công trình phụ trợ khác.

3. Mục đích sử dụng

Mục đích sử dụng: Xây dựng trụ sở làm việc Công an xã Chiềng Sinh, địa chỉ bản Nà Sáy II, xã Chiềng Sinh, tỉnh Điện Biên.

4. Quy hoạch sử dụng đất

Đối chiếu với bản đồ quy hoạch sử dụng sử dụng đất kèm theo Quyết định số 1377/QĐ-UBND ngày 30/6/2026 về phê duyệt quy hoạch chung xã Chiềng Sinh, tỉnh Điện Biên đến năm 2045. Thửa đất số 01 Mảnh trích đo bản đồ địa chính số 102-2026 do Công ty TNHH Ánh Dương tỉnh Điện Biên thục hiện ngày 28/8/2026 diện tích 1599,7 m^2 thuộc đất đơn vị ở.

5. Ý kiến của UBND xã Chiềng Sinh

Thửa đất sử dụng vào mục đích xây dựng trụ sở làm việc Công an xã Chiềng Sinh đã được Nhà nước giao đất theo Quyết định số 1605/QĐ-UBND

ngày 07/9/2009 của UBND tỉnh Điện Biên về việc giao đất cho BQL Rừng phòng hộ huyện Tuần Giáo để xây dựng Trạm quản lý, bảo vệ rừng và vườn ươm cây giống tại địa bàn bản Nà Sáy II, xã Nà Sáy, huyện Tuần Giáo; Quyết định số 2919/QĐ-UBND ngày 24/12/2025 của UBND tỉnh Điện Biên về việc điều chuyển tài sản công là nhà, đất Trạm quản lý bảo vệ rừng và vườn ươm cây giống xã Nà Sáy, huyện Tuần Giáo (cũ) của BQL rừng phòng hộ, rừng đặc dụng thuộc Sở Nông nghiệp và Môi trường cho Công an tỉnh Điện Biên; Quyết định số 2433/QĐ-UBND ngày 28/10/2026 của UBND tỉnh Điện Biên về điều chỉnh mộ số nội dung tại Quyết định số 2919/QĐ-UBND ngày 24/12/2025 của Chủ tịch UBND tỉnh Điện Biên,

Đề nghị Phòng Kinh tế xã Chiềng Sinh hướng dẫn Công an tỉnh Điện Biên hoàn thiện hồ sơ cấp giấy chứng nhận QSD đất.

6. Ý kiến của Phòng Kinh tế xã Chiềng Sinh

Thửa đất sử dụng đúng mục đích xây dựng trụ sở làm việc Công an xã và sử dụng ổn định, không tranh chấp từ năm 2009 đến nay.

7. Ý kiến của Trưởng bản và các hộ gia đình giáp ranh.

- Ý kiến ông Lường Văn Thoát - Trưởng bản): Vị trí, ranh giới thửa đất tại thực địa đúng theo thửa đất số 01 TBĐ số 00 Mảnh trích đo bản đồ địa chính số 102-2026. Từ năm 2009 Ban quản lý rừng phòng hộ, rừng đặc dụng đã được giao sử dụng thửa đất ổn định không tranh chấp; đến năm 2025 Công an xã Chiềng Sinh tiếp nhận quản lý sử dụng đúng mục đích, không xảy ra tranh chấp với các hộ dân sử dụng đất liền kề.

- Ý kiến của các hộ gia đình giáp ranh với thửa đất: Từ năm 2009 đến nay BQL rừng phòng hộ rừng đặc dụng, Công an xã Chiềng Sinh sử dụng đất có ranh giới rõ ràng, thửa đất không có tranh chấp. Các hộ sử dụng đất giáp ranh không có ý kiến gì thêm, cùng đồng ý để Công an tỉnh Điện Biên cấp GCN QSD đất.

III. Nội dung thống nhất

Trên cơ sở kết quả kiểm tra tình hình quản lý và sử dụng đất của Công an tỉnh Điện Biên, địa chỉ thửa đất tại bản Nà Sáy II, xã Chiềng Sinh, tỉnh Điện Biên. Đoàn công tác thống nhất nội dung cụ thể:

2.1. Vị trí, diện tích

- Thửa đất Công an tỉnh Điện Biên đang sử dụng là thửa số 01 TBĐ số 00, Mảnh trích đo chỉnh lý bản đồ địa chính số 102-2026, diện tích 1.599,7 m^2 do Công ty TNHH Ánh Dương thực hiện ngày 20/8/2026 thuộc bản Nà Sáy II, xã Chiềng Sinh, tỉnh Điện Biên.

2.2. Nguồn gốc thửa đất

- Thửa đất Công an tỉnh Điện Biên đang sử dụng với diện tích 1.599,7 m^2 do Nhà nước giao đất theo Quyết định số 1605/QĐ-UBND ngày 07/9/2009 của UBND tỉnh Điện Biên về việc giao đất cho BQL Rừng phòng hộ huyện Tuần Giáo để xây dựng Trạm quản lý, bảo vệ rừng và vườn ươm cây giống tại địa bàn bản Nà Sáy II, xã Nà Sáy, huyện Tuần Giáo; Quyết định số 2919/QĐ-UBND

ngày 24/12/2025 của UBND tỉnh Điện Biên về việc điều chuyển tài sản công là nhà, đất Trạm quản lý bảo vệ rừng và vườn ươm cây giống xã Nà Sáy, huyện Tuần Giáo (cũ) của BQL rừng phòng hộ, rừng đặc dụng thuộc Sở Nông nghiệp và Môi trường cho Công an tỉnh Điện Biên; Quyết định số 2433/QĐ-UBND ngày 28/10/2026 của UBND tỉnh Điện Biên về điều chỉnh mộ số nội dung tại Quyết định số 2919/QĐ-UBND ngày 24/12/2025 của Chủ tịch UBND tỉnh Điện Biên, sử dụng ổn định từ năm 2009 đến nay, không tranh chấp.

- Thửa đất có giấy tờ quy định tại Điều 137 Luật đất đai năm 2024.

Để quản lý và sử dụng đất đúng theo quy định của pháp luật, Đoàn kiểm tra thống nhất đề nghị UBND xã Chiềng Sinh quyết định hình thức sử dụng đất theo quy định tại Điều 142 Luật Đất đai và Điều 32 Nghị định số 101/2024/NĐ-CP ngày 29/7/2024 của Chính phủ cho Công an tỉnh đối với thửa đất trên.

Biên bản được lập xong cùng ngày và được lập thành 04 bản có giá trị pháp lý như nhau gửi các thành viên; nội dung ghi trên biên bản đã đọc trước các thành viên tham gia cùng thống nhất và ký tên làm cơ sở để thực hiện các bước tiếp theo./.

CÔNG AN TỈNH ĐIỆN BIÊN
TRƯỞNG PHÒNG HẬU CẦN

Thượng tá Phan Hồng Quang

ỦY BAN NHÂN DÂN
XÃ CHIỀNG SINH

Nguyễn Hồng Cường

PHÒNG KINH TẾ

TRƯỞNG BẢN NÀ SÁY II

Lường Văn Thoát

KT. CHỦ TỊCH
PHÓ CHỦ TỊCH

Nguyễn Hồng Cường

CHỦ SỬ DỤNG ĐẤT LIỀN KỀ

(TP) Vợ ô Thee

Lò Thị Tiến

Thịnh
Lường Thị Thịnh
(Vợ ô Quân)

Thới
Lò Văn Thới